

令和3年度愛知県高校駅伝コースポイント図



男子	ポイント通過の順番	女子	ポイント通過の順番
1区(10,000m)	②→③→④→⑤→⑥→⑦→⑧→⑨→⑩→⑪→ <span style="border: 1px solid black;">14.5</span> →⑮→⑯→ ⑱→⑲(折り返し)→⑱→⑰→⑮→ <span style="border: 1px solid black;">14.5</span> →⑪→⑩	1区(6,000m)	②→③→④→⑤→⑥→⑦→⑧→⑨→⑩→⑪→ <span style="border: 1px solid black;">14.5</span> →⑮→⑯ (折り返し)→⑮→ <span style="border: 1px solid black;">14.5</span> →⑪→⑩
2区(3,000m)	⑩→⑨→⑧→⑦→⑥→⑤→④→③→②→①	2区(4,097.5m)	⑩→⑨→⑧→⑦→⑥→②⑩→②①→②②→②③(折り返し)→②②→②①→ ②④→⑤→④→③→②→①
3区(8,107.5m)	①→⑭→⑬→⑫→ <span style="border: 1px solid black;">11.5</span> → <span style="border: 1px solid black;">14.5</span> →⑮→⑯→⑱(折り返し)→⑯→ ⑮→ <span style="border: 1px solid black;">14.5</span> →⑪→⑩	3区(3,000m)	①→⑭→⑬
4区(8,087.5m)	⑩→⑨→⑧→⑦→⑥→②⑩→②①→②②(折り返し)→②①→②④→⑤→ ④→③→②→①→⑭→⑬→⑫→ <span style="border: 1px solid black;">11.5</span> →⑪→⑩	4区(3,000m)	⑬→⑫→ <span style="border: 1px solid black;">11.5</span> → <span style="border: 1px solid black;">14.5</span> →⑮→⑯→⑰(折り返し)→⑯→⑮→ → <span style="border: 1px solid black;">14.5</span> →⑪→⑩
5区(3,000m)	男子2区に同じ	5区(5,000m)	男子7区に同じ
6区(5,000m)	①→⑭→⑬→⑫→ <span style="border: 1px solid black;">11.5</span> → <span style="border: 1px solid black;">14.5</span> →⑮(折り返し)→ <span style="border: 1px solid black;">14.5</span> →⑪→⑩	片側(左側)通行区間： 西側 ⑪⇔⑮⇔⑯⇔⑱⇔⑲、⑯⇔⑰、東側 ②④⇔②①⇔②②⇔②③⇔②④ (他の走路については全面通行とするが、原則左端を走る。)	
7区(5,000m)	⑩→⑨→⑧→⑦→⑥→②⑩→②①→②②→②③→②④(折り返し)→②③→ ②②→②①→②④→⑤→④→③→②→①		



大野極楽寺公園付近拡大図



ラグビー場付近拡大図



スタート地点②大野極楽寺公園緊急車両出入口





中継点ポイント

①極楽寺公園中継点  
(西側 G の東から 3 本目の柱)



ポイントなし



⑩高架下中継地点  
(側溝の蓋 東隅)



黄色ポイント



⑬ラグビー場西中継点(横断歩道北側停止線北)

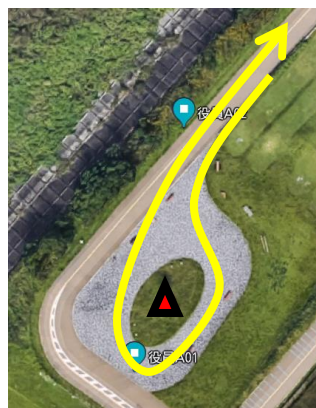


黄色ポイント



折返しポイント(西側)

⑱男子1区折返し  
(北方広場ロータリー)



⑲男子3区折返し  
北方町北方下新堤  
(堤防道路 41.4km ポスト  
付近の休憩場所)  
から 15m 西。  
黄色ポイント。




⑳男子6区折返し  
北方町北方中大日一  
(堤防上アスファルトの  
切れ目)

黄色ポイント





⑩女子1区折返し  
 北方町北方東本郷東  
 堤防道路上 下り口  
 ガードレール端



黄色ポイント

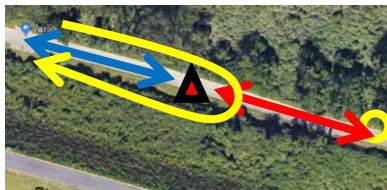


⑰女子4区折返し  
 一宮市北方町北方東本郷  
 東  
 ⑩女子1区折り返しから  
 堤防上を西へ(堤防を降  
 りない)  
 40km 制限・駐車禁止標  
 識から 40m 西。  
 黄色ポイント




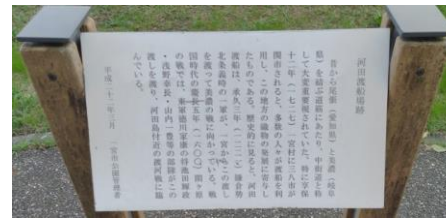
折返しポイント(東側)

⑳男子4区折返  
 し  
 浅井町河田ポイ  
 ントから西へ  
 10m(赤矢印)  
 大野渡川場跡看  
 板から東へ  
 105m(青矢印)  
 から 40m 西。  
 黄色ポイント



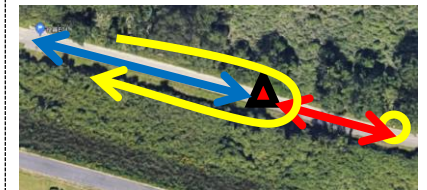
㉑男子7区・  
 女子5区折返し  
 河田渡川場跡看  
 板から東へ  
 50m

黄色ポイント



㉒女子2区折返  
 し  
 浅井町河田ポイ  
 ントから西へ  
 37.5m  
 (赤矢印)  
 大野渡川場跡看  
 板から東へ  
 77.5m(青矢印)

黄色ポイント



コースポイント


⑦ 138タワー北堤防

・男女1区は⑦から堤防下に入る。

・男子2・4・5・7区は堤防下から⑦へ登る。



⑧ 堤防下 U 字路



⑨ 堤防上 U 字路



⑪ ラグビー駐車場北堤防

・男女1区は⑪を直進。(赤矢印)

・男子4区は堤防へ登り直進。(青矢印)

・折り返し後は直進(黄緑矢印)

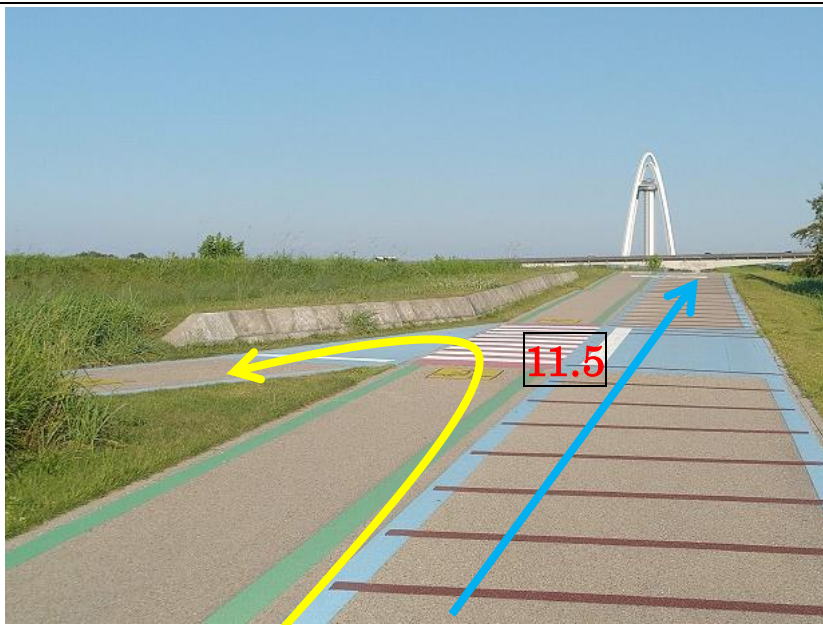


⑫ ラグビー場北西横断歩道






**11.5** ラグビー場  
 駐車場北堤防  
 ・男子3・6区、女子4区は**11.5**で折り返すように進む。(黄矢印)  
 ・男子4区は堤防へ直進。(青矢印)



**14.5** ラグビー場駐車場北堤防上  
 ・男子3・6区、女子4区は**14.5**で堤防に上がり、直進する。(黄矢印)  
 ・折り返し後は直進(黄緑矢印)



**参考**  
 ⑩～**14.5**について  
**11.5** ラグビー場駐車場北堤防  
**14.5** ラグビー場駐車場北堤防上  
 ⑩ ラグビー駐車場北堤防

